



© Elyas Saens

HISTOIRE CHÂTEAU-DAUPHIN

Fatigué par le voyage et le mauvais temps, Montaigne n'a pas pu observer beaucoup le pays, d'autant qu'il avait hâte de rentrer chez lui, après dix-sept mois d'absence. Cela explique sans doute son commentaire peu amène sur Pontgibaud. Il semble pourtant bien connaître cette route, puisqu'il prend le temps de « saluer en passant Madame de la Fayette », où il reste « une demi-heure en sa salle ». Bien sûr, c'est de Château-Dauphin dont il est question, imposante forteresse médiévale très

bien conservée qui surplombe encore aujourd'hui Pontgibaud. Incidemment, Montaigne livre aussi la plus ancienne mention de son jardin potager, avec ses parcelles semi-enterrées, lui aussi classé au titre des monuments historiques. Depuis 1982, le Château-Dauphin est ouvert au public et sa visite se complète, dans ses communs, par le musée des mines d'argent, évocateur de l'importance passée du district minier de Pontgibaud.



GR®89 Chemin de Montaigne

De Saint-Ours à Malsaigne

GR®
89

4 h 30

12,9 km


Bienvenue dans les Combrailles, situées à l'Ouest de la Chaîne des Puys. A Pontgibaud, vous traverserez bientôt la Sioule, rivière essentielle aux paysages de ce grand pays.

PARKING




Place de l'église à Saint-Ours

TRANSPORT

Ligne régionale d'autocar 53
Tel transporteur : 04 73 88 70 52
Covoiturage : movici.auvergne-rhonealpes.fr



Code de balisage GR®
FFRandonnée

 Bonne direction
 Changement de direction
 Mauvaise direction

© marques déposées



• Office de Tourisme des Combrailles :
contact@tourisme-combrailles.fr, 04 73 85 80 94.



Comité

• Comité départemental de la randonnée pédestre du Puy-de-Dôme :
07 89 67 23 46, puy-de-dome@ffrandonnee.fr,
https : //puy-de-dome.ffrandonnee.fr.



© OT Combrailles

HISTOIRE MONTAIGNE PASSE À PONTGIBAUD

« Je passai à Pontgibaud, où j'allai saluer en passant Madame de la Fayette, et fus une demi-heure en sa salle. Cette maison n'a pas tant de beauté que de nom ; l'assiette en est laide plutôt qu'autrement ; le jardin petit, carré, où les allées sont relevées de bien 4 ou 5 pieds : les carreaux sont

en fond, où il y a force fruitiers et peu d'herbes, les côtés des dits carreaux ainsi enfoncés, revêtus de pierre de taille. Il faisait tant de neige, et le temps si âpre de vent froid, qu'on ne voyait rien du pays », extrait du Journal de voyage de Montaigne, le lundi 20 novembre 1581.



De Saint-Ours à Pontigbaud

5,7 km

1 h 30

à Pontigbaud >

- 1 A Saint Ours les Roches, prendre à gauche de l'église, puis à droite la rue des Lilas, et rejoindre la RD 943 ; la suivre pendant 200 m ; prendre à droite le chemin de Fougères ;
- 2 A l'approche du village, prendre à gauche et traverser Fougères ; arrivé au centre du bourg, prendre à gauche et suivre le chemin ; traverser la RD 941 à hauteur du poteau électrique (prudence)
- 3 Rejoindre la RD 943 et descendre dans le centre de Pontigbaud (le GR® 441 continue à gauche, à hauteur de la clinique vétérinaire) ; traverser Pontigbaud en suivant la rue principale.
- 4 Après le pont sur la Sioule, prendre à gauche et suivre pendant 200 mètres la RD 986 en passant par le jardin public,

De Pontigbaud à Malsaigne

7,3 km

3 h

- 5 Traverser pour prendre à droite la RD 577 en direction des Chaves. Suivre cette route pendant 1 km (attention à la circulation)
- 6 A l'entrée des Chaves, prendre à gauche une petite route, puis, après 300 mètres un chemin à gauche qui contourne Laudine par la gauche ; après Laudine, continuer tout droit pendant 1,8 km
- 7 Avant Hauteroche, prendre à gauche, puis après 300 mètres, à droite et passer sous l'auto-route ; prendre à gauche juste après l'autoroute et suivre tout droit pendant 1,4 km
- 8 Bifurquer à droite puis gauche et suivre le chemin jusqu'à Malsaigne.
- 9

