



© Office de Tourisme des Combrailles

HISTOIRE, PATRIMOINE DE PONT-AU-MUR À PONTAUMUR

« Je vins coucher à Pont-à-Mur [...], petit village ». La mention de Montaigne est laconique et le « petit village » d'alors a bien changé. Le « pont en bois » de Gölnitz aussi. Il faudra toutefois attendre le XVIII^e siècle et l'aménagement de la route royale de Clermont à Limoges, surtout la construction d'un nouveau pont en pierre à trois arches en 1733, pour que le « Pont-au-Mur », comme on l'écrivait

alors, ne prenne son essor et son aspect actuel de village-rue. Cet essor sera fulgurant. En seulement quelques décennies, l'ancien hameau de la paroisse de Landogne prend son autonomie, fixe son nom contracté en « Pontaumur » et devient, dès la Révolution, une commune à part entière et même un chef-lieu de canton... jusqu'en 2015, à la suite du redécoupage des cantons du département du Puy-de-Dôme.



GR®89 Chemin de Montaigne

De Malsaigne à Pontaumur

GR®
89

4 h 30

15,3 km


Tournons le dos aux paysages des puys pour mieux entrer dans le décor des Combrailles. Hameaux et ruisseaux seront vos compagnons de route sur ce tronçon.

PARKING

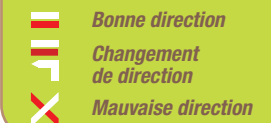
Parking : entre Le Monteillet et Malsaigne au carrefour de 2 routes et 1 chemin. Repère : une croix et un arbre.

TRANSPORT

Ligne régionale d'autocar 53
Tel transporteur : 04 73 88 70 52
Covoiturage : movici.auvergne-rhonealpes.fr



Code de balisage GR®
FFRandonnée



© marques déposées



• Office de Tourisme des Combrailles :
contact@tourisme-combrailles.fr, 04 73 85 80 94.



Comité

• Comité départemental de la randonnée pédestre du Puy-de-Dôme :
0789672346, puy-de-dome@ffrandonnee.fr,
https://puy-de-dome.ffrandonnee.fr.

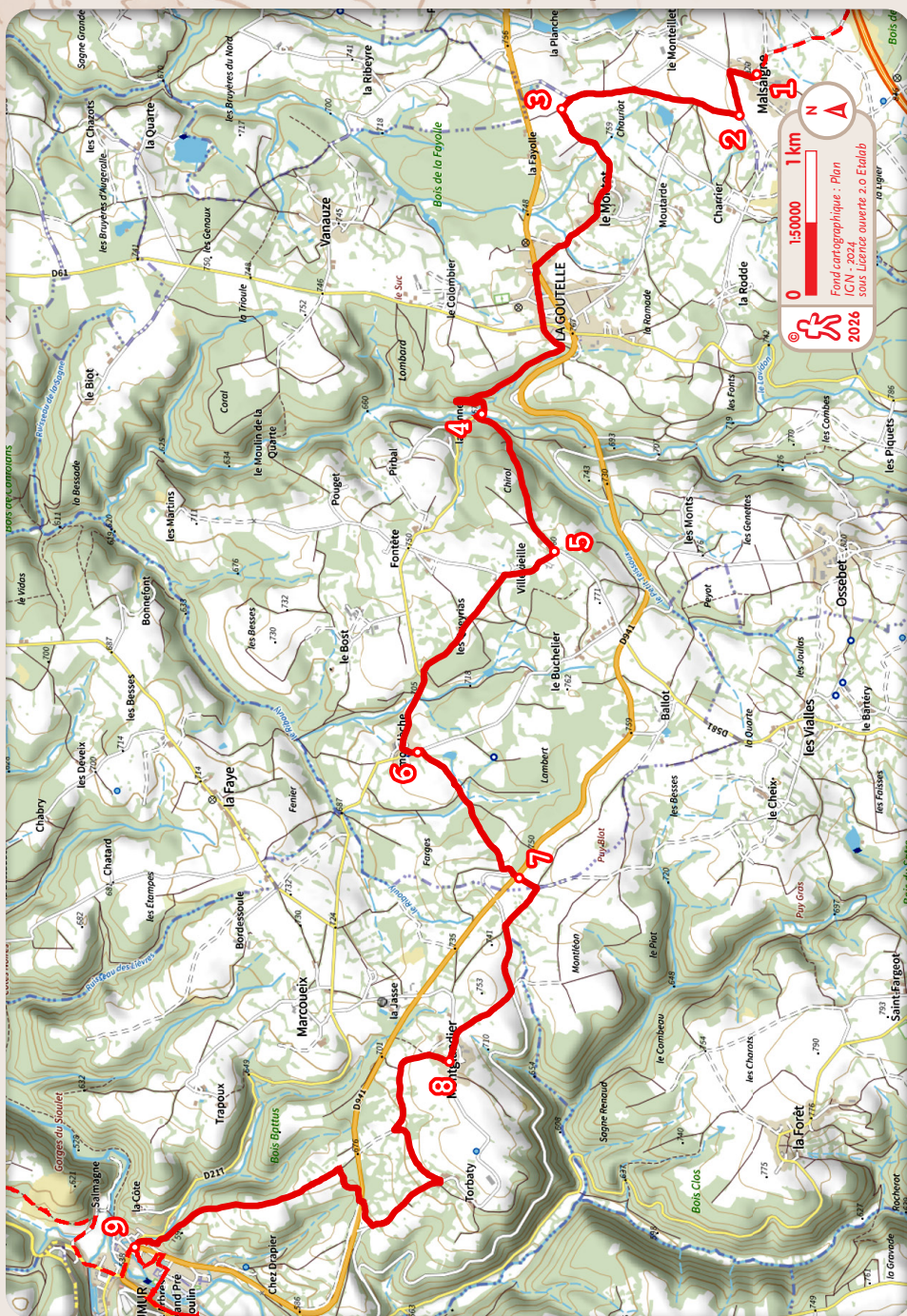


© OT Combrailles

HISTOIRE UNE NUITÉE À PONTAUMUR

Quarante-cinq ans après Montaigne, en mai 1626, le géographe allemand Abraham Gölnitz fait le voyage en sens inverse et évoque Pontaumur en des termes plutôt flatteurs : « La position de ce lieu, très commode pour nos chevaux, nous engagea à y dîner et à

y passer la nuit. Les maisons sont très grandes ; elles sont bâties sur le rocher sur le bord du Sioulet, petite rivière sinueuse dont les eaux font fort peu de bruit à la vérité, mais qui abondent en barbeaux et en truites d'un goût et d'une saveur des plus agréables. »


De Malsaigne à La Goutelle

5,1 km 1 h 30

à La Goutelle >

- 1** A Malsaigne prendre à droite, puis une fois sorti, et après 100 mètres, un chemin qui part à gauche ; le suivre pendant 300 mètres.
- 2** Prendre alors à droite, et suivre tout droit vers la butte du Montot.
- 3** Prendre à gauche, arriver au Montot, suivre tout droit puis descendre et suivre la route qui conduit à la Goutelle. Traverser la RD 941, et prendre à droite la rue qui conduit au centre-bourg ; prendre la route (RD 217) à droite du cimetière. Dans le premier virage, prendre un chemin en sous-bois à gauche qui conduit à la Ganne.

De La Goutelle à Pontaumur

10,2 km 3 h

à Pontaumur >

- 4** A l'entrée du hameau, prendre à gauche, et suivre le chemin pendant 1,2 km.
- 5** Tourner à droite et traverser le hameau de Villevieille, puis, à la sortie, prendre à gauche pour arriver à Salmondèche. Au milieu du bourg, prendre la route à gauche, la suivre pendant 100 mètres.
- 6** Puis s'engager dans un bon chemin à droite, qui coupe la RD 941 (attention à la traversée de la route, même si bonne visibilité).
- 7** 150 mètres plus loin, prendre à droite, suivre le chemin pendant 400 m, prendre à droite pendant 400 m, et arriver à Montglandier.
- 8** Prendre à droite et suivre le chemin sur 800 m, puis tourner à gauche pour atteindre Torbaty où l'on emprunte le route goudronnée à droite. 100 m avant la RD 941 emprunter le chemin à droite et passer sous la route. En sortant du tunnel, prendre à droite pour rejoindre le chemin qui descend à Pontaumur.
- 9**

